


MIEJSCOWY PLAN ZAGOSPODAROWANIA PRZESTRZENNEGO CZĘŚCI TERENÓW POŁOŻONYCH WE WSI ŁADY W GMINIE RASZYN – REJON UL. ZIOŁOWEJ I UL. ZA OLSZYNĄ

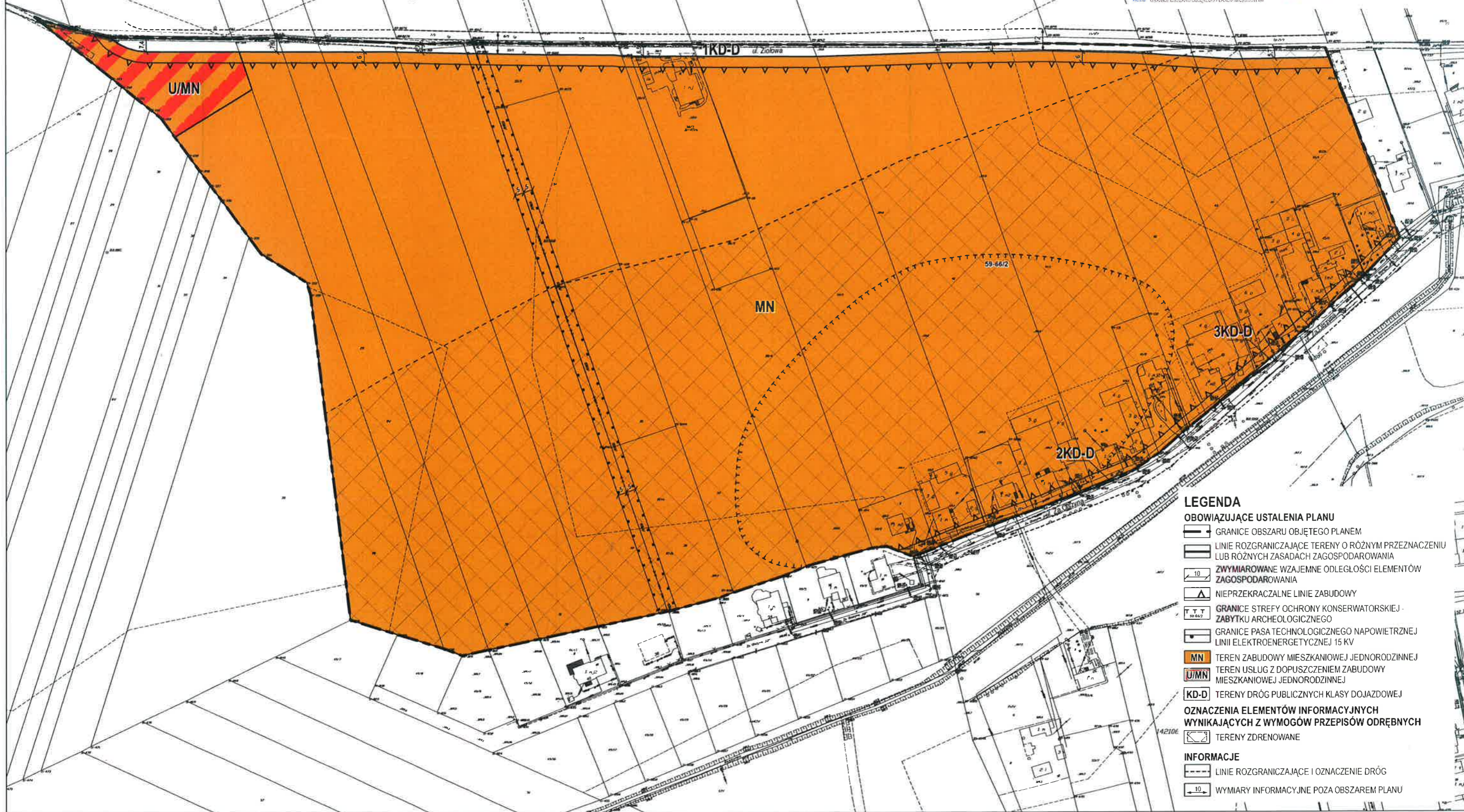
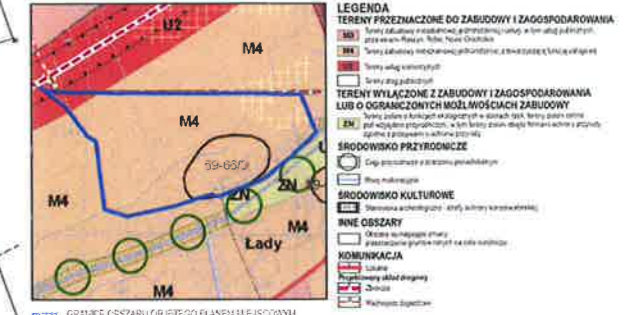
RYSUNEK PLANU

SKALA 1:1000

ZALĄCZNIK NR 1
DO UCHWAŁY NR
RADY GMINY RASZYN
Z DNIA R.



WYRYS Z RYSUNKU STUDIUM UWARUNKÓW I KIERUNKÓW ZAGOSPODAROWANIA PRZESTRZENNEGO GMINY RASZYN



- LEGENDA**
- OBOWIĄZUJĄCE USTALENIA PLANU**
- GRANICE OBSZARU OBJĘTEGO PLANEM
 - LINIE ROZGRANICZAJĄCE TERENY O RÓŻNYM PRZEZNACZENIU LUB RÓŻNYCH ZASADACH ZAGOSPODAROWANIA
 - 10 ZWYMIAROWANE WZAJEMNE ODLEGŁOŚCI ELEMENTÓW ZAGOSPODAROWANIA
 - ▲ NIEPRZEKRACZALNE LINIE ZABUDOWY
 - T 30x60 GRANICE STREFY OCHRONY KONSERWATORSKIEJ - ZABYTKU ARCHEOLOGICZNEGO
 - GRANICE PASA TECHNOLOGICZNEGO NAPIOWIETRZNEJ LINII ELEKTROENERGETYCZNEJ 15 KV
 - MN TEREN ZABUDOWY MIESZKANIOWEJ JEDNORODZINNEJ
 - U/MN TEREN USŁUG Z DOPUSZCZENIEM ZABUDOWY MIESZKANIOWEJ JEDNORODZINNEJ
 - KD-D TERENY DRÓG PUBLICZNYCH KLASY DOJAZDOWEJ
- OZNACZENIA ELEMENTÓW INFORMACYJNYCH WYNIKAJĄCYCH Z WYMÓGÓW PRZEPISÓW ODREBNYCH**
- 142106 TERENY ZDRENOWANE
- INFORMACJE**
- LINIE ROZGRANICZAJĄCE I OZNACZENIE DRÓG
 - 10 WYMIARY INFORMACYJNE POZA OBSZAREM PLANU