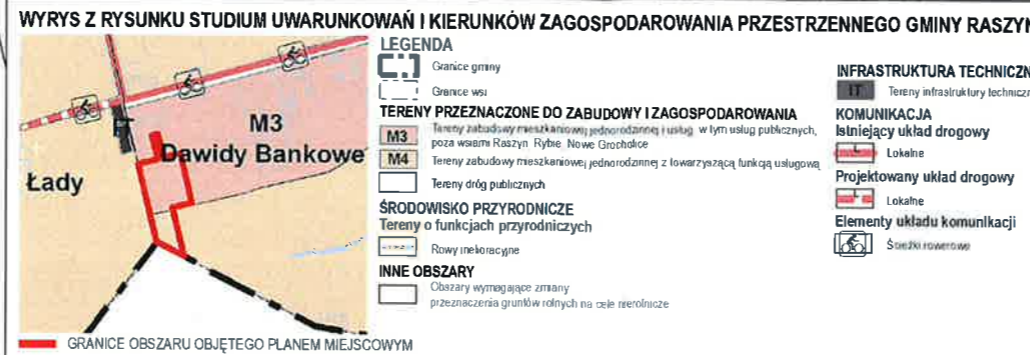
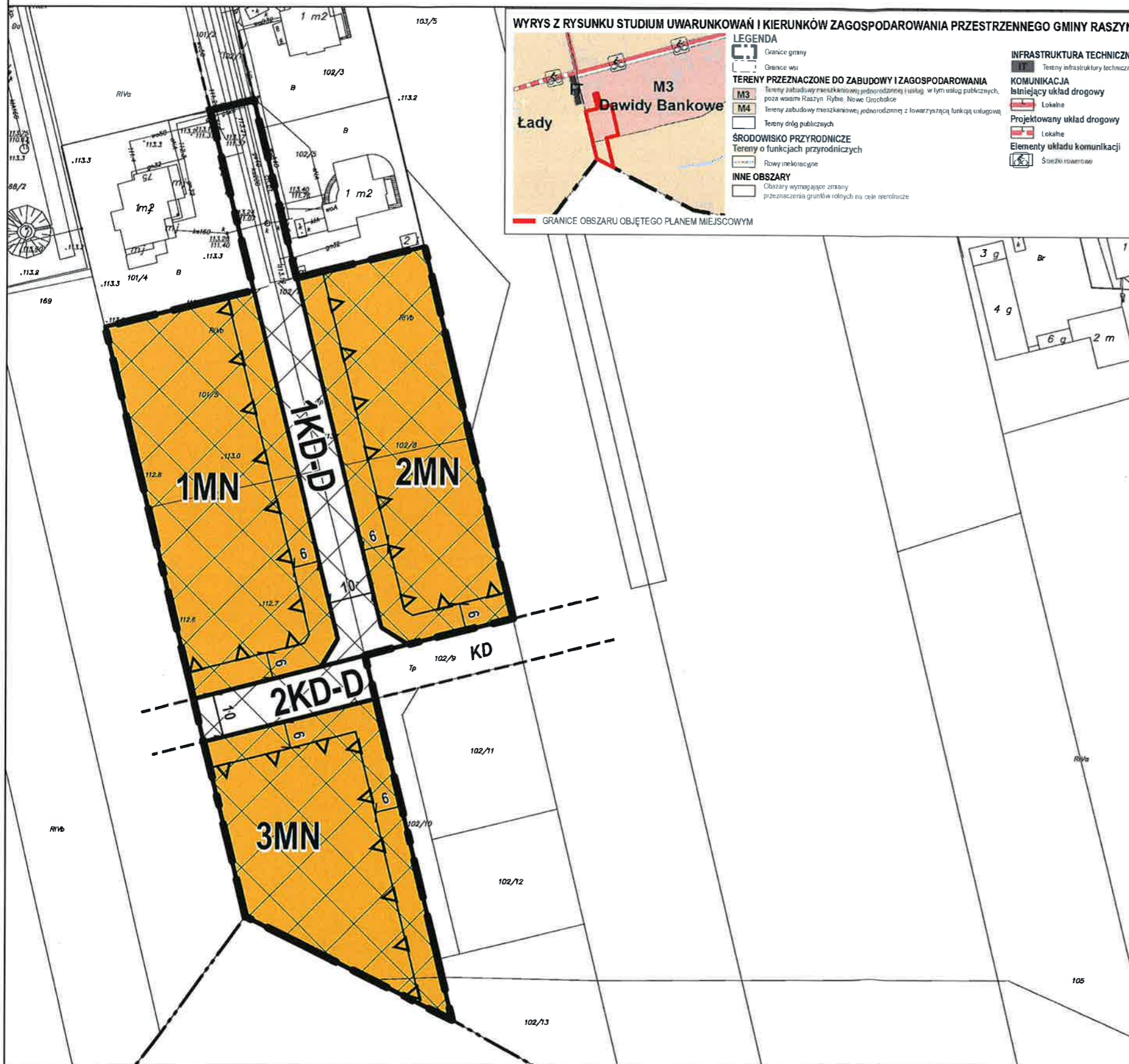


MIEJSCOWY PLAN ZAGOSPODAROWANIA PRZESTRZENNEGO CZĘŚCI TERENÓW POŁOŻONYCH WE WSI DAWIDY BANKOWE W GMINIE RASZYN – REJON UL. MIKLASZEWSKIEGO I UL. STARZYŃSKIEGO – OBSZAR NR 1



LEGENDA

	Granice gminy		INFRASTRUKTURA TECHNICZNA
	Granice wsi		KOMUNIKACJA
	TERENY PRZEZNACZONE DO ZABUDOWY I ZAGOSPODAROWANIA		istniejący układ drogowy
	M3		Projektowany układ drogowy
	Tereny zabudowy mieszkaniowej jednorodzinnej i usług, w tym usług publicznych, poza wsiami Raszyn, Rybitze, Nowe Grochółce		Lokalne
	M4		Projektowane
	Tereny zabudowy mieszkaniowej jednorodzinnej z towarzyszącą funkcją usługową		Lokalne
	Tereny dróg publicznych		Elementy układu komunikacji
	ŚRODOWISKO PRZYRODNICZE		Siećki rowerowe
	Tereny o funkcjach przyrodniczych		
	Rzeczywiste		
	INNE OBSZARY		
	Rzeczywiste		
	Obszary wymagające zmiany przeznaczenia gruntów rolnych na cele rekreacyjne		

ZAŁĄCZNIK NR 1A
DO UCHWAŁY NR
RADY GMINY RASZYN
Z DNIA R.

RYSUNEK PLANU
SKALA 1:1000

LEGENDA

OBOWIĄZUJĄCE USTALENIA PLANU

- GRANICE OBSZARU OBJĘTEGO PLANEM
- LINIE ROZGRANICZAJĄCE TERENY O RÓŻNYM PRZEZNACZENIU LUB RÓŻNYCH ZASADACH ZAGOSPODAROWANIA
- ZWYMIAROWANE WZAJEMNE ODLEGŁOŚCI ELEMENTÓW ZAGOSPODAROWANIA
- NIEPRZEKRACZALNE LINIE ZABUDOWY

PRZEZNACZENIE TERENÓW

- MN** TERENY ZABUDOWY MIESZKANIOWEJ JEDNORODZINNEJ
- KD-D** TERENY DRÓG PUBLICZNYCH KLASY DOJAZDOWEJ

OZNACZENIA ELEMENTÓW INFORMACYJNYCH OZNACZONYCH NA PODSTAWIE PRZEPISÓW ODRĘBNYCH

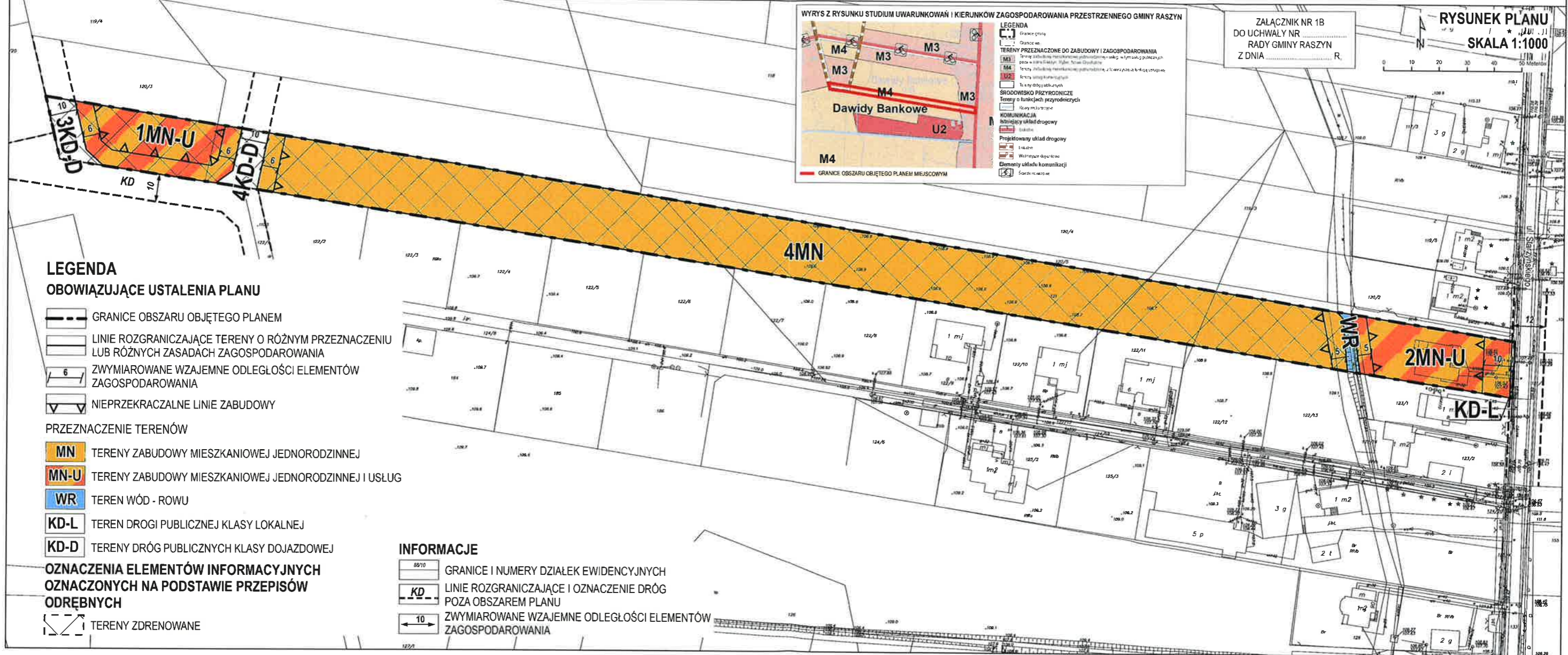
- TERENY ZDRENOWANE

INFORMACJE

- GRANICE I NUMERY DZIAŁEK EWIDENCYJNYCH
- GRANICE ADMINISTRACYJNE GMINY RASZYN
- KD** LINIE ROZGRANICZAJĄCE I OZNACZENIE DRÓG POZA OBSZAREM PLANU

WÓJT GMINY
mgr inż. Andrzej Zaręba

MIEJSCOWY PLAN ZAGOSPODAROWANIA PRZESTRZENNEGO CZĘŚCI TERENÓW POŁOŻONYCH WE WSI DAWIDY BANKOWE W GMINIE RASZYN – REJON UL. MIKLASZEWSKIEGO I UL. STARZYŃSKIEGO
OBZAR NR 2



ZALĄCZNIK NR 1B
 DO UCHWAŁY NR
 RADY GMINY RASZYN
 Z DNIA R.

RYSunEK PLANU
 SKALA 1:1000

LEGENDA
OBOWIĄZUJĄCE USTALENIA PLANU

- GRANICE OBSZARU OBJĘTEGO PLANEM
- LINIE ROZGRANICZAJĄCE TERENY O RÓŻNYM PRZEZNACZENIU LUB RÓŻNYCH ZASADACH ZAGOSPODAROWANIA
- ZWYMIAROWANE WZAJEMNE ODLEGŁOŚCI ELEMENTÓW ZAGOSPODAROWANIA
- NIEPRZEKACZALNE LINIE ZABUDOWY

- PRZEZNACZENIE TERENÓW
- MN** TERENY ZABUDOWY MIESZKANIOWEJ JEDNORODZINNEJ
 - MN-U** TERENY ZABUDOWY MIESZKANIOWEJ JEDNORODZINNEJ I USŁUG
 - WR** TEREN WÓD - ROWU
 - KD-L** TEREN DROGI PUBLICZNEJ KLASY LOKALNEJ
 - KD-D** TERENY DRÓG PUBLICZNYCH KLASY DOJAZDOWEJ

- OZNACZENIA ELEMENTÓW INFORMACYJNYCH OZNACZONYCH NA PODSTAWIE PRZEPISÓW ODRĘBNYCH
- TERENY ZDRENOWANE

- INFORMACJE**
- GRANICE I NUMERY DZIAŁEK EWIDENCYJNYCH
 - LINIE ROZGRANICZAJĄCE I OZNACZENIE DRÓG POZA OBSZAREM PLANU
 - ZWYMIAROWANE WZAJEMNE ODLEGŁOŚCI ELEMENTÓW ZAGOSPODAROWANIA

WÓJT GMINY
 mgr inż. Andrzej Zaręba